


CAMPI

U N E B

MICRODADOS
2024

TERRITÓRIO DE IDENTIDADE
**COSTA DO
DESCOBRIMENTO**

CAMPUS IV - EUNÁPOLIS



ATLAS
• U N E B •



UNEB
UNIVERSIDADE DO
ESTADO DA BAHIA

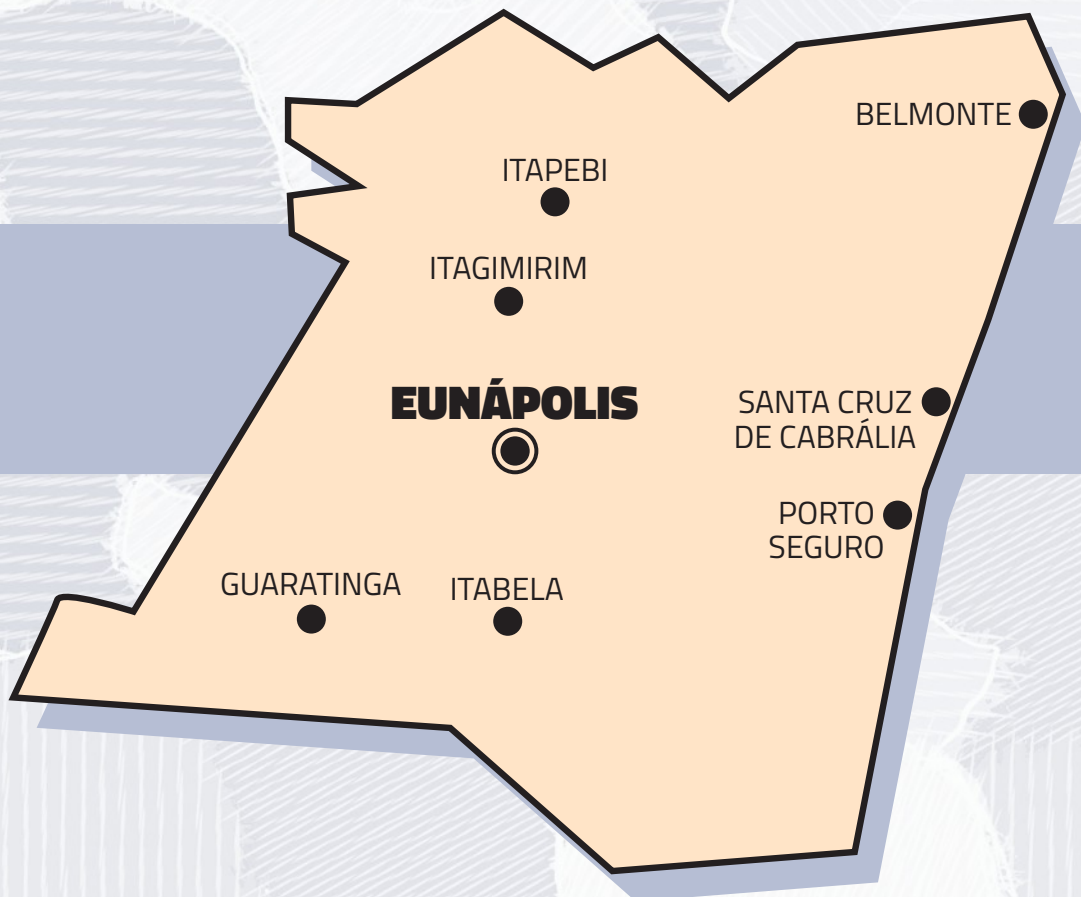
PARA FAZER O DOWNLOAD DESTE
DOCUMENTO UTILIZE O QR CODE ABAIXO:



DADOS ATUALIZADOS
EM 20/03/2025

TERRITÓRIO DE IDENTIDADE

COSTA DO DESCOBRIMENTO





MUNICÍPIOS

Belmonte, Eunápolis, Guaratinga, Itabela, Itagimirim, Itapebi, Porto Seguro e Santa Cruz Cabrália.

Criado em 2012, a partir de desmembramento do Território Extremo Sul, o Território Costa do Descobrimento possui 8 municípios numa área de 12.132,92 km², com uma densidade demográfica de 228,78 hab/km². Segundo dados do Censo Demográfico de 2010 (IBGE), a população totalizava 347.236 habitantes, correspondendo a 2,47% da população estadual. Limita-se com os Territórios Litoral Sul, Médio Sudoeste da Bahia, e Extremo Sul, com o Estado de Minas Gerais e com o Oceano Atlântico.

O clima predominante é o úmido a subúmido. Estão inseridas no Território as bacias do Rio Jequitinhonha e a do Extremo Sul. Insere-se no bioma Mata Atlântica, e possui as unidades de conservação Área de Proteção Permanente (APA) de Santo Antônio, Reserva Extrativista de Canavieiras, Parque Nacional e Histórico do Monte Pascoal, Parque Nacional do Pau Brasil, dentre outras.

Encontram-se na região importantes rodovias, como a BR-101, cortando todo o Território e fazendo a integração com o Extremo Sul e o Litoral Sul, e a BR-367 ligando Eunápolis a Porto Seguro. Possui aeroportos nas cidades de Guaratinga, Eunápolis, Itagimirim, Belmonte e Porto Seguro, com grande importância na dinâmica da economia local. A Costa do Descobrimento possui ainda grande potencial turístico, com destaque principalmente nos municípios litorâneos. Além do turismo, a agropecuária destaca-se pela produção de leite, bovinos, caprinos, ovinos e aves.

Fonte: Elaborado por COSIS/IPAC, com base em SEPLAN-BA.

The background features a light beige, textured surface resembling torn paper. Overlaid on this are several irregular, jagged blue outlines that define various shapes, possibly representing geographical regions or abstract forms. The overall aesthetic is clean and modern.

A UNEB NO TERRITÓRIO

CAMPUS XVIII

EUNÁPOLIS

TERRITÓRIO DE IDENTIDADE

COSTA DO
DESCOBRIMENTO

BIOMA

MATA ATLÂNTICA

MESORREGIÃO GEOGRÁFICA

SUL BAIANO

MICRORREGIÃO GEOGRÁFICA

PORTO SEGURO

DEPARTAMENTO DE CIÊNCIAS HUMANAS E TECNOLOGIAS (DCHT XVIII)

MICRODADOS

CURSOS DE GRADUAÇÃO PRESENCIAL	ADMINISTRAÇÃO (BACHARELADO)	75
	HISTÓRIA (LICENCIATURA)	60
	LETRAS COM LÍNGUA PORTUGUESA E LITERATURAS (LICENCIATURA)	70
	TURISMO (BACHARELADO)	26
	TOTAL	231 (1,3%)*

(*) Percentual de discentes do departamento em relação ao total de discentes de graduação presencial da UNEB.

PÓS-GRADUAÇÃO PRESENCIAL	O DEPARTAMENTO NÃO POSSUI PROGRAMA(S) DE PÓS-GRADUAÇÃO PRESENCIAL
--------------------------	---

GRADUAÇÃO E PÓS-GRADUAÇÃO EAD	O DEPARTAMENTO NÃO POSSUI PROGRAMA(S) DE PÓS-GRADUAÇÃO EAD
-------------------------------	--

EXTENSÃO	AÇÕES DE EXTENSÃO	PROJETOS	16	EVENTOS	08	CURSOS	03	TOTAL
		PRESTAÇÃO DE SERVIÇOS	-	PROGRAMAS	-	27 (4,94%)*		
	BRINQUEDOTECAS	-						

(*) Percentual das ações de extensão realizadas pelo Departamento em relação ao % de toda a UNEB.

INTERNACIONALIZAÇÃO	O DEPARTAMENTO NÃO TEM SERVIDORES OU DISCENTES EM MOBILIDADE INTERNACIONAL.
---------------------	---

ASSISTÊNCIA ESTUDANTIL	Nº DE RESIDÊNCIAS UNIVERSITÁRIAS	02
	ESTUDANTES ACOLHIDOS EM RESIDÊNCIAS UNIVERSITÁRIAS	15
	BOLSAS AUXÍLIO PERMANÊNCIA	-
	BOLSAS AUXÍLIO COMPLEMENTAR	12
	BOLSAS REGIME DE ALTERNÂNCIA	-
TOTAL	12 (1,5%)*	

(*) Percentual de bolsistas do departamento em relação ao total de bolsistas da UNEB.

GESTÃO DE PESSOAS	Nº DE DOCENTES EFETIVOS	28	TOTAL 48 (1,47%)*
	Nº DE DOCENTES SUBSTITUTOS	08	
	TOTAL	36 (1,68%)**	
	Nº DE TÉCNICOS-UNIVERSITÁRIOS	03	
	Nº DE ANALISTAS-UNIVERSITÁRIOS	01	
	Nº DE TÉCNICOS NÍVEL SUPERIOR	-	
	Nº DE OCUPANTES DE CARGO SEM VÍNCULO	07	
	OUTROS	01	
	TOTAL	12 (1,06%)***	

(*) Percentual de servidores do departamento (docentes + técnicos) em relação ao total de servidores da UNEB.

(**) Percentual de docentes do departamento em relação ao total de docentes da UNEB.

(***) Percentual de técnicos do departamento em relação ao total de técnicos da UNEB.

DOCENTES EFETIVOS POR CLASSE		
Nº DE DOCENTES PLENOS	-	TOTAL 28
Nº DE DOCENTES TITULARES	04	
Nº DE DOCENTES ADJUNTOS	04	
Nº DE DOCENTES ASSISTENTES	10	
Nº DE DOCENTES AUXILIARES	10	


ACESSIBILIDADE E INCLUSÃO	DISCENTES COM DEFICIÊNCIA	
	DEFICIÊNCIA VISUAL	-
	DEFICIÊNCIA FÍSICA	-
	DEFICIÊNCIA AUDITIVA	-
	DEFICIÊNCIA INTELECTUAL	-
	SURDEZ	-
	AUTISMO (TEA)	01
	DEFICIÊNCIAS MÚLTIPLAS	-
	OUTRAS DEFICIÊNCIAS	11
TOTAL	12 (3,6%)*	

(*) Percentual de discentes com deficiência em relação ao total em relação ao total da UNEB.

O DEPARTAMENTO POSSUI NÚCLEO DE ACESSIBILIDADE E INCLUSÃO (NAI)?	SIM
--	------------

AÇÕES AFIRMATIVAS	PROGRAMA AFIRMATIVA (BOLSISTAS)	-
-------------------	---------------------------------	---

INFRAESTRUTURA	IMÓVEL	UTILIZAÇÃO	SITUAÇÃO	ÁREA (M²)	QUANTIDADE
	TERRENO COM BENFEITORIAS	ENSINO E ADMINISTRAÇÃO LOCAL	COMODATO	14.521	01
	TERRENO COM BENFEITORIAS	ENSINO E ADMINISTRAÇÃO LOCAL	-	12.774	01
	TOTAL				02
	Nº DE LABORATÓRIOS				03



ATLAS
• U N E B •

PARA FAZER O DOWNLOAD DESTA
ARQUIVO UTILIZE O QR CODE ABAIXO:



UNEB

UNIVERSIDADE DO
ESTADO DA BAHIA